

枯山水庭園を
見ながら
抹茶を茶を飲みます


杜のアトリエ黎明
木々に囲まれ
鳥のさえずりに耳を
澄ませる
いいのね!



富士山が
見えます!

江戸川

かどや
流山
本みん
流山で
みんをのりまわす



和菓子職人こだわりの味

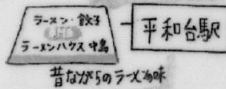
machimin
スタッフ井上が
2022.11~実際に

まちがあるき制作
した
流山本町おさんぽマップ
美味しいと言評判のお店の
風景を描きました。

みなさんのオススメも
聞かせて下さいね



大きな窓から流鉄見える



昔ながらのラズル味

育てるマップ



洋食の店
ふらいぱん



オーガニック野菜
5のつく日お得!

machimino流鉄探検トビ
めざせ!
流鉄マスター!


Machimino

vol.1

流山本町おさんぽMAP

※描いたときとマップの
情報が変わっている場合
がございます。
気になった方は是非
教えて頂けると幸いです

まんぷく
グルメ編



©inoue



昔ながらの
ショートケーキ
お好み!
ケーキの
ミレー
のあた湯新
流鉄
足元運ぶ際、Googlemapで

A detailed hand-drawn map of the Ryugasaki area. It features various landmarks and businesses, each with a small illustration and text. Key locations include: 流山本町まちなかミュージアム (Ryugasaki Main Town Museum), 葉茶屋寺田園 (Kawachaya Teradeno), 流山万華館2Fギャラリー&ミュージアム (Ryugasaki Manwa-kan 2F Gallery & Museum), 中華大福元 (Chinese Daifukugen), 昭和小屋 (Sho and Little House), 茶豆蘭 (Tea Mamekari), 流山街道 (Ryugasaki Street), 浅間神社 (Asama Shrine), 近藤勇陣屋跡 (Kondou Yusei's Former Residence Site), 富工場 (Tomimura Factory), 管理栄養士のピストロ (Dietician's Pistoro), 七輪焼肉 (Shichirin BBQ), 大料が元氣!! (Great Ingredients are Energetic!!), 流山駅 (Ryugasaki Station), 平和台駅 (Heiwa-dai Station), 流山本町おさんぽマップ (Ryugasaki Main Town O-sankinpo Map), and many others. The map also shows the Edo River (江戸川) and Mount Fuji (富士山) in the distance.